



ಅನುಬಂಧ

ಜಲಾನಯನ ಯೋಜನೆಗಳ ಚಟುವಟಿಕೆ/ಕಾಮಗಾರಿಗಳನ್ನು ಅಂತರ್ಜಾಲದಲ್ಲಿ ಅಳವಡಿಸಲು ಸಂಕ್ಷಿಪ್ತ ಮಾಹಿತಿ

ಯೋಜನೆಯ ಹೆಸರು:	ಪಿ.ಎಂ.ಕೆ.ಎಸ್.ವೈ.-ಓ.ಐ
ವರ್ಷ:	2021-22
ಕಾಮಗಾರಿಯ/ಚಟುವಟಿಕೆಯ ಹೆಸರು:	ತಡೆ ಆಣೆ-01
ಕಾಮಗಾರಿ/ಚಟುವಟಿಕೆಯ ಛಾಯಚಿತ್ರ (photo with Lat & Long)	 <p>Latitude: 15.680053 Longitude: 77.018505 Elevation: 384.99±12 m Accuracy: 1.8 m Azimuth: 114° (SE) Pitch: -71.4° (75.8°) Time: 15:16 Note: Agasnoor PMKSY- OI CD1 2021-22</p> <p>Powered by: AngleCam</p>
ಸರ್ವೆ ನಂಬರ್:	91/*
ಅಕ್ಷಾಂಶ ಮತ್ತು ರೇಖಾಂಶ:	N-15.680053 , S-77.018505
ಗ್ರಾಮ:	ಅಗಸನೂರು
ತಾಲ್ಲೂಕು:	ಸಿರುಗುಪ್ಪ
ಜಿಲ್ಲೆ:	ಬಳ್ಳಾರಿ
ಕಾಮಗಾರಿ/ಚಟುವಟಿಕೆಯ ಅಂದಾಜು ಮೊತ್ತ (ರೂಪಾಯಿಗಳಲ್ಲಿ)	4,99,407.00
ಕಾಮಗಾರಿ/ಚಟುವಟಿಕೆಯ ಕುರಿತು ಸಂಕ್ಷಿಪ್ತ ವಿವರ (ಸಮುದಾಯ ಕಾಮಗಾರಿಯಾಗಿದ್ದರೆ ಅಂದಾಜು ನೀರು ಸಂಗ್ರಹಣೆ (Cubic Meter), ರಕ್ಷಣಾತ್ಮಕ ನೀರಾವರಿ ಪ್ರದೇಶ, ಫಲಾನುಭವಿಗಳ ಸಂಖ್ಯೆ ವೈಯಕ್ತಿಕ ಕಾಮಗಾರಿಯಾಗಿದ್ದರೆ, ಫಲಾನುಭವಿ ಹೆಸರು, ಚಟುವಟಿಕೆಯಿಂದ ಪಡೆಯುತ್ತಿರುವ ಲಾಭ)	<p>ಅಂದಾಜು ನೀರು ಸಂಗ್ರಹಣೆ-29,106.814 cubic metre</p> <p>ರಕ್ಷಣಾತ್ಮಕ ನೀರಾವರಿ -159.01 ಎಕರೆ ಫಲಾನುಭವಿಗಳ</p> <p>ಸಂಖ್ಯೆ -12</p>


ಅನುಬಂಧ

ಜಲಾನಯನ ಯೋಜನೆಗಳ ಚಟುವಟಿಕೆ/ಕಾಮಗಾರಿಗಳನ್ನು ಅಂತರ್ಜಾಲದಲ್ಲಿ ಅಳವಡಿಸಲು ಸಂಕ್ಷಿಪ್ತ ಮಾಹಿತಿ

ಯೋಜನೆಯ ಹೆಸರು:	ಪಿ.ಎಂ.ಕೆ.ಎಸ್.ವೈ.-ಓ.ಐ
ವರ್ಷ:	2021-22
ಕಾಮಗಾರಿಯ/ಚಟುವಟಿಕೆಯ ಹೆಸರು:	ತಡೆ ಅಣೆ-02
ಕಾಮಗಾರಿ/ಚಟುವಟಿಕೆಯ ಛಾಯಚಿತ್ರ (photo with Lat & Long)	 <p>Latitude: 15.680476 Longitude: 77.018514 Elevation: 382.29±10 m Accuracy: 3.3 m Azimuth: 135° (SE) Pitch: -9.6° (-5.1°) Time: 15:06 Note: Agasnoor PMKSY- OI CD2 2021-22</p> <p>Powered by: AngleCam</p>
ಸರ್ವೆ ನಂಬರ್:	90/*/
ಅಕ್ಷಾಂಶ ಮತ್ತು ರೇಖಾಂಶ:	N-15.680476 , S-77.018514
ಗ್ರಾಮ:	ಅಗಸನೂರು
ತಾಲ್ಲೂಕು:	ಸಿರುಗುಪ್ಪ
ಜಿಲ್ಲೆ:	ಬಳ್ಳಾರಿ
ಕಾಮಗಾರಿ/ಚಟುವಟಿಕೆಯ ಅಂದಾಜು ಮೊತ್ತ (ರೂಪಾಯಿಗಳಲ್ಲಿ)	ರೂ.4,99,347.00
ಕಾಮಗಾರಿ/ಚಟುವಟಿಕೆಯ ಕುರಿತು ಸಂಕ್ಷಿಪ್ತ ವಿವರ (ಸಮುದಾಯ ಕಾಮಗಾರಿಯಾಗಿದ್ದರೆ ಅಂದಾಜು ನೀರು ಸಂಗ್ರಹಣೆ (Cubic Meter), ರಕ್ಷಣಾತ್ಮಕ ನೀರಾವರಿ ಪ್ರದೇಶ, ಫಲಾನುಭವಿಗಳ ಸಂಖ್ಯೆ ವೈಯಕ್ತಿಕ ಕಾಮಗಾರಿಯಾಗಿದ್ದರೆ, ಫಲಾನುಭವಿ ಹೆಸರು, ಚಟುವಟಿಕೆಯಿಂದ ಪಡೆಯುತ್ತಿರುವ ಲಾಭ)	<p>ಅಂದಾಜು ನೀರು ಸಂಗ್ರಹಣೆ-35544.00 cubic metre</p> <p>ರಕ್ಷಣಾತ್ಮಕ ನೀರಾವರಿ -159.01 ಎಕರೆ</p> <p>ಫಲಾನುಭವಿಗಳ ಸಂಖ್ಯೆ -13</p>


ಜಲಾನಯನ ಯೋಜನೆಗಳ ಚಟುವಟಿಕೆ/ಕಾಮಗಾರಿಗಳನ್ನು ಅಂತರ್ಜಾಲದಲ್ಲಿ ಅಳವಡಿಸಲು

ಸಂಕ್ಷಿಪ್ತ ಮಾಹಿತಿ

ಯೋಜನೆಯ ಹೆಸರು :	ಪ್ರಧಾನ ಮಂತ್ರಿ ಕೃಷಿ ಸಿಂಚಾಯಿ ಯೋಜನೆ - ತಡೆ ಆಣೆ (PMKSY - 01)
ವರ್ಷ :	2021-22
ಕಾಮಗಾರಿಯ / ಚಟುವಟಿಕೆಯ ಹೆಸರು	ತಡೆ ಆಣೆ - 01.
ಕಾಮಗಾರಿ / ಚಟುವಟಿಕೆಯ ಛಾಯಚಿತ್ರ (Photo with Lat & Long)	
ಸರ್ವೆ ನಂಬರ್ :	2/B
ಅಕ್ಷಾಂಶ ಮತ್ತು ರೇಖಾಂಶ :	N 15.002658 , E 76.522874.
ಗ್ರಾಮ :	ಅಂಕಮ್ಮನಾಳ
ತಾಲ್ಲೂಕು :	ಸಂಡೂರು
ಜಿಲ್ಲೆ :	ಬಳ್ಳಾರಿ
ಕಾಮಗಾರಿ / ಚಟುವಟಿಕೆಯ ಅಂದಾಜು ಮೊತ್ತ (ರೂಪಾಯಿಗಳಲ್ಲಿ)	ರೂ: 4,99,900 /-.
ಕಾಮಗಾರಿ / ಚಟುವಟಿಕೆಯ ಕುರಿತು ಸಂಕ್ಷಿಪ್ತ ವಿವರ ಸಮುದಾಯ ಕಾಮಗಾರಿಯಾಗಿದ್ದರೆ ಅಂದಾಜು ನೀರು ಸಂಗ್ರಹಣೆ (Cubic Meter), ರಕ್ಷಣಾತ್ಮಕ ನೀರಾವರಿ ಪ್ರದೇಶ, ಫಲಾನುಭವಿಗಳ ಸಂಖ್ಯೆ ವೈಯಕ್ತಿಕ ಕಾಮಗಾರಿಯಾಗಿದ್ದರೆ, ಫಲಾನುಭವಿ ಹೆಸರು, ಚಟುವಟಿಕೆಯಿಂದ ಪಡೆಯುತ್ತಿರುವ ಲಾಭ.	ಸಮುದಾಯ ಕಾಮಗಾರಿ ಅಂದಾಜು ನೀರು ಸಂಗ್ರಹಣೆ - 3400 Cubic Meter ರಕ್ಷಣಾತ್ಮಕ ನೀರಾವರಿ ಪ್ರದೇಶ - 2 ರಿಂದ 3 ಹೆಕ್ಟರ್. ಫಲಾನುಭವಿಗಳ ಸಂಖ್ಯೆ: 05.


ಜಲಾನಯನ ಯೋಜನೆಗಳ ಚಟುವಟಿಕೆ/ಕಾಮಗಾರಿಗಳನ್ನು ಅಂತರ್ಜಾಲದಲ್ಲಿ ಅಳವಡಿಸಲು

ಸಂಕ್ಷಿಪ್ತ ಮಾಹಿತಿ

ಯೋಜನೆಯ ಹೆಸರು :	ಪ್ರಧಾನ ಮಂತ್ರಿ ಕೃಷಿ ಸಿಂಚಾಯಿ ಯೋಜನೆ - ತಡೆ ಆಣೆ (PMKSY - 01)
ವರ್ಷ :	2021-22
ಕಾಮಗಾರಿಯ / ಚಟುವಟಿಕೆಯ ಹೆಸರು	ತಡೆ ಆಣೆ - 01.
ಕಾಮಗಾರಿ / ಚಟುವಟಿಕೆಯ ಛಾಯಚಿತ್ರ (Photo with Lat & Long)	
ಸರ್ವೆ ನಂಬರ್ :	13, 15, 18, 22 & 23.
ಅಕ್ಷಾಂಶ ಮತ್ತು ರೇಖಾಂಶ :	N 15.011784 , E 76.649495.
ಗ್ರಾಮ :	ನಾರಾಯಣಪುರ.
ತಾಲ್ಲೂಕು :	ಸಂಡೂರು
ಜಿಲ್ಲೆ :	ಬಳ್ಳಾರಿ
ಕಾಮಗಾರಿ / ಚಟುವಟಿಕೆಯ ಅಂದಾಜು ಮೊತ್ತ (ರೂಪಾಯಿಗಳಲ್ಲಿ)	ರೂ: 4,99,600 /-.
ಕಾಮಗಾರಿ / ಚಟುವಟಿಕೆಯ ಕುರಿತು ಸಂಕ್ಷಿಪ್ತ ವಿವರ ಸಮುದಾಯ ಕಾಮಗಾರಿಯಾಗಿದ್ದರೆ ಅಂದಾಜು ನೀರು ಸಂಗ್ರಹಣೆ (Cubic Meter), ರಕ್ಷಣಾತ್ಮಕ ನೀರಾವರಿ ಪ್ರದೇಶ, ಫಲಾನುಭವಿಗಳ ಸಂಖ್ಯೆ ವೈಯಕ್ತಿಕ ಕಾಮಗಾರಿಯಾಗಿದ್ದರೆ, ಫಲಾನುಭವಿ ಹೆಸರು, ಚಟುವಟಿಕೆಯಿಂದ ಪಡೆಯುತ್ತಿರುವ ಲಾಭ.	<p>ಸಮುದಾಯ ಕಾಮಗಾರಿ</p> <p>ಅಂದಾಜು ನೀರು ಸಂಗ್ರಹಣೆ - 3400 Cubic Meter</p> <p>ರಕ್ಷಣಾತ್ಮಕ ನೀರಾವರಿ ಪ್ರದೇಶ - 2 ರಿಂದ 3 ಹೆಕ್ಟರ್.</p> <p>ಫಲಾನುಭವಿಗಳ ಸಂಖ್ಯೆ: 05.</p>


ಜಲಾನಯನ ಯೋಜನೆಗಳ ಚಟುವಟಿಕೆ/ಕಾಮಗಾರಿಗಳನ್ನು ಅಂತರ್ಜಾಲದಲ್ಲಿ ಅಳವಡಿಸಲು

ಸಂಕ್ಷಿಪ್ತ ಮಾಹಿತಿ

ಯೋಜನೆಯ ಹೆಸರು :	ಪ್ರಧಾನ ಮಂತ್ರಿ ಕೃಷಿ ಸಿಂಚಾಯಿ ಯೋಜನೆ - ತಡೆ ಆಣೆ (PMKSY - OI)
ವರ್ಷ :	2021-22
ಕಾಮಗಾರಿಯ / ಚಟುವಟಿಕೆಯ ಹೆಸರು	ತಡೆ ಆಣೆ - 02.
ಕಾಮಗಾರಿ / ಚಟುವಟಿಕೆಯ ಛಾಯಚಿತ್ರ (Photo with Lat & Long)	
ಸರ್ವೆ ನಂಬರ್ :	116
ಅಕ್ಷಾಂಶ ಮತ್ತು ರೇಖಾಂಶ :	N 15.027756 , E 76.497059.
ಗ್ರಾಮ :	ಸೋಮಲಾಪುರ
ತಾಲ್ಲೂಕು :	ಸಂಡೂರು
ಜಿಲ್ಲೆ :	ಬಳ್ಳಾರಿ
ಕಾಮಗಾರಿ / ಚಟುವಟಿಕೆಯ ಅಂದಾಜು ಮೊತ್ತ (ರೂಪಾಯಿಗಳಲ್ಲಿ)	ರೂ: 4,99,100 /-.
ಕಾಮಗಾರಿ / ಚಟುವಟಿಕೆಯ ಕುರಿತು ಸಂಕ್ಷಿಪ್ತ ವಿವರ ಸಮುದಾಯ ಕಾಮಗಾರಿಯಾಗಿದ್ದರೆ ಅಂದಾಜು ನೀರು ಸಂಗ್ರಹಣೆ (Cubic Meter), ರಕ್ಷಣಾತ್ಮಕ ನೀರಾವರಿ ಪ್ರದೇಶ, ಫಲಾನುಭವಿಗಳ ಸಂಖ್ಯೆ, ವೈಯಕ್ತಿಕ ಕಾಮಗಾರಿಯಾಗಿದ್ದರೆ, ಫಲಾನುಭವಿ ಹೆಸರು, ಚಟುವಟಿಕೆಯಿಂದ ಪಡೆಯುತ್ತಿರುವ ಲಾಭ.	ಸಮುದಾಯ ಕಾಮಗಾರಿ ಅಂದಾಜು ನೀರು ಸಂಗ್ರಹಣೆ - 3300 Cubic Meter ರಕ್ಷಣಾತ್ಮಕ ನೀರಾವರಿ ಪ್ರದೇಶ - 2 ರಿಂದ 3 ಹೆಕ್ಟರ್. ಫಲಾನುಭವಿಗಳ ಸಂಖ್ಯೆ: 05.


ಜಲಾನಯನ ಯೋಜನೆಗಳ ಚಟುವಟಿಕೆ/ಕಾಮಗಾರಿಗಳನ್ನು ಅಂತರ್ಜಾಲದಲ್ಲಿ ಅಳವಡಿಸಲು

ಸಂಕ್ಷಿಪ್ತ ಮಾಹಿತಿ


ಯೋಜನೆಯ ಹೆಸರು :	ಪ್ರಧಾನ ಮಂತ್ರಿ ಕೃಷಿ ಸಿಂಚಾಯಿ ಯೋಜನೆ - ತಡೆ ಆಣೆ (PMKSY - 01)
ವರ್ಷ :	2021-22
ಕಾಮಗಾರಿಯ / ಚಟುವಟಿಕೆಯ ಹೆಸರು	ತಡೆ ಆಣೆ - 03.
ಕಾಮಗಾರಿ / ಚಟುವಟಿಕೆಯ ಛಾಯಚಿತ್ರ (Photo with Lat & Long)	
ಸರ್ವೆ ನಂಬರ್ :	99
ಅಕ್ಷಾಂಶ ಮತ್ತು ರೇಖಾಂಶ :	N 15.03234 , E 76.496038.
ಗ್ರಾಮ :	ಸೋಮಲಾಪುರ
ತಾಲ್ಲೂಕು :	ಸಂಡೂರು
ಜಿಲ್ಲೆ :	ಬಳ್ಳಾರಿ
ಕಾಮಗಾರಿ / ಚಟುವಟಿಕೆಯ ಅಂದಾಜು ಮೊತ್ತ (ರೂಪಾಯಿಗಳಲ್ಲಿ)	ರೂ: 4,99,300 /-.
ಕಾಮಗಾರಿ / ಚಟುವಟಿಕೆಯ ಕುರಿತು ಸಂಕ್ಷಿಪ್ತ ವಿವರ ಸಮುದಾಯ ಕಾಮಗಾರಿಯಾಗಿದ್ದರೆ ಅಂದಾಜು ನೀರು ಸಂಗ್ರಹಣೆ (Cubic Meter), ರಕ್ಷಣಾತ್ಮಕ ನೀರಾವರಿ ಪ್ರದೇಶ, ಫಲಾನುಭವಿಗಳ ಸಂಖ್ಯೆ, ವೈಯಕ್ತಿಕ ಕಾಮಗಾರಿಯಾಗಿದ್ದರೆ, ಫಲಾನುಭವಿ ಹೆಸರು, ಚಟುವಟಿಕೆಯಿಂದ ಪಡೆಯುತ್ತಿರುವ ಲಾಭ.	ಸಮುದಾಯ ಕಾಮಗಾರಿ ಅಂದಾಜು ನೀರು ಸಂಗ್ರಹಣೆ - 3300 Cubic Meter ರಕ್ಷಣಾತ್ಮಕ ನೀರಾವರಿ ಪ್ರದೇಶ - 2 ರಿಂದ 3 ಹೆಕ್ಟರ್. ಫಲಾನುಭವಿಗಳ ಸಂಖ್ಯೆ: 05.

ಜಲಾನಯನ ಯೋಜನೆಗಳ ಚಟುವಟಿಕೆ/ಕಾಮಗಾರಿಗಳನ್ನು ಅಂತರ್ಜಾಲದಲ್ಲಿ ಅಳವಡಿಸಲು

ಸಂಕ್ಷಿಪ್ತ ಮಾಹಿತಿ

ಯೋಜನೆಯ ಹೆಸರು :	ಪ್ರಧಾನ ಮಂತ್ರಿ ಕೃಷಿ ಸಿಂಚಾಯಿ ಯೋಜನೆ - ತಡೆ ಆಣೆ (PMKSY - 01)
ವರ್ಷ :	2021-22
ಕಾಮಗಾರಿಯ / ಚಟುವಟಿಕೆಯ ಹೆಸರು	ತಡೆ ಆಣೆ - 04.
ಕಾಮಗಾರಿ / ಚಟುವಟಿಕೆಯ ಛಾಯಚಿತ್ರ (Photo with Lat & Long)	
ಸರ್ವೆ ನಂಬರ್ :	99, 101/1.
ಅಕ್ಷಾಂಶ ಮತ್ತು ರೇಖಾಂಶ :	N 15.032911 , E 76.49631.
ಗ್ರಾಮ :	ಸೋಮಲಾಪುರ
ತಾಲ್ಲೂಕು :	ಸಂಡೂರು
ಜಿಲ್ಲೆ :	ಬಳ್ಳಾರಿ
ಕಾಮಗಾರಿ / ಚಟುವಟಿಕೆಯ ಅಂದಾಜು ಮೊತ್ತ (ರೂಪಾಯಿಗಳಲ್ಲಿ)	ರೂ: 4,67,400 /-.
ಕಾಮಗಾರಿ / ಚಟುವಟಿಕೆಯ ಕುರಿತು ಸಂಕ್ಷಿಪ್ತ ವಿವರ ಸಮುದಾಯ ಕಾಮಗಾರಿಯಾಗಿದ್ದರೆ ಅಂದಾಜು ನೀರು ಸಂಗ್ರಹಣೆ (Cubic Meter), ರಕ್ಷಣಾತ್ಮಕ ನೀರಾವರಿ ಪ್ರದೇಶ, ಫಲಾನುಭವಿಗಳ ಸಂಖ್ಯೆ, ವೈಯಕ್ತಿಕ ಕಾಮಗಾರಿಯಾಗಿದ್ದರೆ, ಫಲಾನುಭವಿ ಹೆಸರು, ಚಟುವಟಿಕೆಯಿಂದ ಪಡೆಯುತ್ತಿರುವ ಲಾಭ.	ಸಮುದಾಯ ಕಾಮಗಾರಿ ಅಂದಾಜು ನೀರು ಸಂಗ್ರಹಣೆ - 3400 Cubic Meter ರಕ್ಷಣಾತ್ಮಕ ನೀರಾವರಿ ಪ್ರದೇಶ - 2 ರಿಂದ 3 ಹೆಕ್ಟರ್. ಫಲಾನುಭವಿಗಳ ಸಂಖ್ಯೆ: 05.

ಜಲಾನಯನ ಯೋಜನೆಗಳ ಚಟುವಟಿಕೆ/ಕಾಮಗಾರಿಗಳನ್ನು ಅಂತರ್ಜಾಲದಲ್ಲಿ ಅಳವಡಿಸಲು ಸಂಕ್ಷಿಪ್ತ ಮಾಹಿತಿ

ಯೋಜನೆಯ ಹೆಸರು:	PMKSY-OI
ವರ್ಷ:	2021-22
ಕಾಮಗಾರಿಯ/ಚಟುವಟಿಕೆಯ ಹೆಸರು:	ತಡೆ ಆಣೆ-1
ಕಾಮಗಾರಿ/ಚಟುವಟಿಕೆಯ ಛಾಯಾಚಿತ್ರ (photo with Lat & Long)	 <p>Latitude: 15.137208 Longitude: 76.771166 Elevation: 547.52±12 m Accuracy: 7.5 m Time: 10:53 Note: OI CD 1 Santhosh sir visiting in Haragihadoni</p> <p style="text-align: right; color: red; font-size: small;">Powered by NoteCam</p>
ಸರ್ವೆ ನಂಬರ್:	241, 242
ಅಕ್ಷಾಂಶ ಮತ್ತು ರೇಖಾಂಶ:	N 15°13 7208', 76°77 1166''
ಗ್ರಾಮ:	ಹರಗಿನಡೋಣಿ
ತಾಲ್ಲೂಕು:	ಬಳ್ಳಾರಿ
ಜಿಲ್ಲೆ:	ಬಳ್ಳಾರಿ
ಕಾಮಗಾರಿ/ಚಟುವಟಿಕೆಯ ಅಂದಾಜು ಮೊತ್ತ (ರೂಪಾಯಿಗಳಲ್ಲಿ)	ರೂ. 492682/-
ಕಾಮಗಾರಿ/ಚಟುವಟಿಕೆಯ ಕುರಿತು ಸಂಕ್ಷಿಪ್ತ ವಿವರ (ಸಮುದಾಯ ಕಾಮಗಾರಿಯಾಗಿದ್ದರೆ ಅಂದಾಜು ನೀರು ಸಂಗ್ರಹಣೆ (Cubic Meter), ರಕ್ಷಣಾತ್ಮಕ ನೀರಾವರಿ ಪ್ರದೇಶ, ಫಲಾನುಭವಿಗಳ ಸಂಖ್ಯೆ ವೈಯಕ್ತಿಕ ಕಾಮಗಾರಿಯಾಗಿದ್ದರೆ, ಫಲಾನುಭವಿ ಹೆಸರು, ಚಟುವಟಿಕೆಯಿಂದ ಪಡೆಯುತ್ತಿರುವ ಲಾಭ)	<p>2021-22 ನೇ ಸಾಲಿನಲ್ಲಿ PMKSY-OI ಯೋಜನೆಯಡಿ ತಡೆ ಆಣೆ ಕಾಮಗಾರಿಯು ಸಮುದಾಯ ಮಣ್ಣು ಮತ್ತು ನೀರು ಸಂರಕ್ಷಣೆ ಕಾಮಗಾರಿಯನ್ನು ನಿರ್ಮಿಸಲಾಯಿತು, ತಡೆ ಆಣೆ ಯಿಂದ ಜಾನುವಾರು ಮತ್ತು ಪಶು ಪಕ್ಷಿಗಳಿಗೆ ಕುಡಿಯುವ ನೀರಿನ ಲಭ್ಯತೆ ಮತ್ತು ಕಾಮಗಾರಿಯ ಸುತ್ತಮುತ್ತ ಇರುವ 3.50 ರಿಂದ 4.20 ಹೆಕ್ಟರ್ ಪ್ರದೇಶವು ರಕ್ಷಣಾತ್ಮಕ ನೀರಾವರಿಗೆ ಒಳಪಟ್ಟಿರುತ್ತದೆ. ಈ ತಡೆ ಆಣೆ ಯಿಂದ 5 ಫಲಾನುಭವಿಗಳು ಪ್ರಯೋಜನ ಪಡೆದಿದ್ದಾರೆ. ತಡೆ ಆಣೆ ಕಾಮಗಾರಿಯು ಸುಮಾರು 2600 Cubic Meter ನೀರು ಸಂಗ್ರಹಣೆ ಸಾಮರ್ಥ್ಯ ಹೊಂದಿರುತ್ತದೆ.</p>


ಜಲಾನಯನ ಯೋಜನೆಗಳ ಚಟುವಟಿಕೆ/ಕಾಮಗಾರಿಗಳನ್ನು ಅಂತರ್ಜಾಲದಲ್ಲಿ ಅಳವಡಿಸಲು ಸಂಕ್ಷಿಪ್ತ ಮಾಹಿತಿ

ಯೋಜನೆಯ ಹೆಸರು:	PMKSY-OI
ವರ್ಷ:	2021-22
ಕಾಮಗಾರಿಯ/ಚಟುವಟಿಕೆಯ ಹೆಸರು:	ತಡೆ ಆಣೆ-2
ಕಾಮಗಾರಿ/ಚಟುವಟಿಕೆಯ ಛಾಯಾಚಿತ್ರ (photo with Lat & Long)	 <p>Latitude: 15.135301 Longitude: 76.770948 Elevation: 557.36±7 m Accuracy: 25.2 m Time: 11:04 Note: OI CD 2 Santhosh sir visiting in Haraginadoni</p> <p>Powered By NoteCam</p>
ಸರ್ವೆ ನಂಬರ್:	242, 243
ಅಕ್ಷಾಂಶ ಮತ್ತು ರೇಖಾಂಶ:	N 15°13 5301', 76°77 0948''
ಗ್ರಾಮ:	ಹರಗಿನಡೋಣಿ
ತಾಲ್ಲೂಕು:	ಬಳ್ಳಾರಿ
ಜಿಲ್ಲೆ:	ಬಳ್ಳಾರಿ
ಕಾಮಗಾರಿ/ಚಟುವಟಿಕೆಯ ಅಂದಾಜು ಮೊತ್ತ (ರೂಪಾಯಿಗಳಲ್ಲಿ)	ರೂ. 492382/-
ಕಾಮಗಾರಿ/ಚಟುವಟಿಕೆಯ ಕುರಿತು ಸಂಕ್ಷಿಪ್ತ ವಿವರ (ಸಮುದಾಯ ಕಾಮಗಾರಿಯಾಗಿದ್ದರೆ ಅಂದಾಜು ನೀರು ಸಂಗ್ರಹಣೆ (Cubic Meter), ರಕ್ಷಣಾತ್ಮಕ ನೀರಾವರಿ ಪ್ರದೇಶ, ಫಲಾನುಭವಿಗಳ ಸಂಖ್ಯೆ ವೈಯಕ್ತಿಕ ಕಾಮಗಾರಿಯಾಗಿದ್ದರೆ, ಫಲಾನುಭವಿ ಹೆಸರು, ಚಟುವಟಿಕೆಯಿಂದ ಪಡೆಯುತ್ತಿರುವ ಲಾಭ)	<p>2021-22 ನೇ ಸಾಲಿನಲ್ಲಿ PMKSY-OI ಯೋಜನೆಯಡಿ ತಡೆ ಆಣೆ ಕಾಮಗಾರಿಯು ಸಮುದಾಯ ಮಣ್ಣು ಮತ್ತು ನೀರು ಸಂರಕ್ಷಣೆ ಕಾಮಗಾರಿಯನ್ನು ನಿರ್ಮಿಸಲಾಯಿತು, ತಡೆ ಆಣೆ ಯಿಂದ ಜಾನುವಾರು ಮತ್ತು ಪಶು ಪಕ್ಷಿಗಳಿಗೆ ಕುಡಿಯುವ ನೀರಿನ ಲಭ್ಯತೆ ಮತ್ತು ಕಾಮಗಾರಿಯ ಸುತ್ತಮುತ್ತ ಇರುವ 3.25 ರಿಂದ 4.50 ಹೆಕ್ಟರ್ ಪ್ರದೇಶವು ರಕ್ಷಣಾತ್ಮಕ ನೀರಾವರಿಗೆ ಒಳಪಟ್ಟಿರುತ್ತದೆ. ಈ ತಡೆ ಆಣೆ ಯಿಂದ 5 ಫಲಾನುಭವಿಗಳು ಪ್ರಯೋಜನ ಪಡೆದಿದ್ದಾರೆ. ತಡೆ ಆಣೆ ಕಾಮಗಾರಿಯು ಸುಮಾರು 2400 Cubic Meter ನೀರು ಸಂಗ್ರಹಣೆ ಸಾಮರ್ಥ್ಯ ಹೊಂದಿರುತ್ತದೆ.</p>

ಜಲಾನಯನ ಯೋಜನೆಗಳ ಚಟುವಟಿಕೆ/ಕಾಮಗಾರಿಗಳನ್ನು ಅಂತರ್ಜಾಲದಲ್ಲಿ ಅಳವಡಿಸಲು ಸಂಕ್ಷಿಪ್ತ ಮಾಹಿತಿ

ಯೋಜನೆಯ ಹೆಸರು:	PMKSY-OI
ವರ್ಷ:	2021-22
ಕಾಮಗಾರಿಯ/ಚಟುವಟಿಕೆಯ ಹೆಸರು:	ತಡೆ ಆಣೆ-3
ಕಾಮಗಾರಿ/ಚಟುವಟಿಕೆಯ ಛಾಯಾಚಿತ್ರ (photo with Lat & Long)	 <p>Latitude: 15.137474 Longitude: 76.771436 Elevation: 528.34±23 m Accuracy: 233.6 m Time: 10:51 Note: OI CD Santhosh sir visiting in Haraginadoni</p> <p>Powered by NoteCam</p>
ಸರ್ವೆ ನಂಬರ್:	261
ಅಕ್ಷಾಂಶ ಮತ್ತು ರೇಖಾಂಶ:	N 15°13 7474', 76°77 1436''
ಗ್ರಾಮ:	ಹರಗಿನಡೋಣಿ
ತಾಲ್ಲೂಕು:	ಬಳ್ಳಾರಿ
ಜಿಲ್ಲೆ:	ಬಳ್ಳಾರಿ
ಕಾಮಗಾರಿ/ಚಟುವಟಿಕೆಯ ಅಂದಾಜು ಮೊತ್ತ (ರೂಪಾಯಿಗಳಲ್ಲಿ)	ರೂ. 496063/-
ಕಾಮಗಾರಿ/ಚಟುವಟಿಕೆಯ ಕುರಿತು ಸಂಕ್ಷಿಪ್ತ ವಿವರ (ಸಮುದಾಯ ಕಾಮಗಾರಿಯಾಗಿದ್ದರೆ ಅಂದಾಜು ನೀರು ಸಂಗ್ರಹಣೆ (Cubic Meter), ರಕ್ಷಣಾತ್ಮಕ ನೀರಾವರಿ ಪ್ರದೇಶ, ಫಲಾನುಭವಿಗಳ ಸಂಖ್ಯೆ ವೈಯಕ್ತಿಕ ಕಾಮಗಾರಿಯಾಗಿದ್ದರೆ, ಫಲಾನುಭವಿ ಹೆಸರು, ಚಟುವಟಿಕೆಯಿಂದ ಪಡೆಯುತ್ತಿರುವ ಲಾಭ)	<p>2021-22 ನೇ ಸಾಲಿನಲ್ಲಿ PMKSY-OI ಯೋಜನೆಯಡಿ ತಡೆ ಆಣೆ ಕಾಮಗಾರಿಯು ಸಮುದಾಯ ಮಣ್ಣು ಮತ್ತು ನೀರು ಸಂರಕ್ಷಣೆ ಕಾಮಗಾರಿಯನ್ನು ನಿರ್ಮಿಸಲಾಯಿತು, ತಡೆ ಆಣೆ ಯಿಂದ ಜಾನುವಾರು ಮತ್ತು ಪಶು ಪಕ್ಷಿಗಳಿಗೆ ಕುಡಿಯುವ ನೀರಿನ ಲಭ್ಯತೆ ಮತ್ತು ಕಾಮಗಾರಿಯ ಸುತ್ತಮುತ್ತ ಇರುವ 3.10 ರಿಂದ 4.25 ಹೆಕ್ಟರ್ ಪ್ರದೇಶವು ರಕ್ಷಣಾತ್ಮಕ ನೀರಾವರಿಗೆ ಒಳಪಟ್ಟಿರುತ್ತದೆ. ಈ ತಡೆ ಆಣೆ ಯಿಂದ 5 ಫಲಾನುಭವಿಗಳು ಪ್ರಯೋಜನ ಪಡೆದಿದ್ದಾರೆ. ತಡೆ ಆಣೆ ಕಾಮಗಾರಿಯು ಸುಮಾರು 2850 Cubic Meter ನೀರು ಸಂಗ್ರಹಣೆ ಸಾಮರ್ಥ್ಯ ಹೊಂದಿರುತ್ತದೆ.</p>


ಜಲಾನಯನ ಯೋಜನೆಗಳ ಚಟುವಟಿಕೆ/ಕಾಮಗಾರಿಗಳನ್ನು ಅಂತರ್ಜಾಲದಲ್ಲಿ ಅಳವಡಿಸಲು ಸಂಕ್ಷಿಪ್ತ ಮಾಹಿತಿ

ಯೋಜನೆಯ ಹೆಸರು:	PMKSY-OI
ವರ್ಷ:	2021-22
ಕಾಮಗಾರಿಯ/ಚಟುವಟಿಕೆಯ ಹೆಸರು:	ತಡೆ ಆಣೆ-1
ಕಾಮಗಾರಿ/ಚಟುವಟಿಕೆಯ ಛಾಯಾಚಿತ್ರ (photo with Lat & Long)	
ಸರ್ವೆ ನಂಬರ್:	281
ಅಕ್ಷಾಂಶ ಮತ್ತು ರೇಖಾಂಶ:	N 15°04 4367', 76°93 4377''
ಗ್ರಾಮ:	ವಿಸ್ ಜಿ ಕೋಟೆ
ತಾಲ್ಲೂಕು:	ಬಳ್ಳಾರಿ
ಜಿಲ್ಲೆ:	ಬಳ್ಳಾರಿ
ಕಾಮಗಾರಿ/ಚಟುವಟಿಕೆಯ ಅಂದಾಜು ಮೊತ್ತ (ರೂಪಾಯಿಗಳಲ್ಲಿ)	ರೂ. 499954/-
ಕಾಮಗಾರಿ/ಚಟುವಟಿಕೆಯ ಕುರಿತು ಸಂಕ್ಷಿಪ್ತ ವಿವರ (ಸಮುದಾಯ ಕಾಮಗಾರಿಯಾಗಿದ್ದರೆ ಅಂದಾಜು ನೀರು ಸಂಗ್ರಹಣೆ (Cubic Meter), ರಕ್ಷಣಾತ್ಮಕ ನೀರಾವರಿ ಪ್ರದೇಶ, ಫಲಾನುಭವಿಗಳ ಸಂಖ್ಯೆ ವೈಯಕ್ತಿಕ ಕಾಮಗಾರಿಯಾಗಿದ್ದರೆ, ಫಲಾನುಭವಿ ಹೆಸರು, ಚಟುವಟಿಕೆಯಿಂದ ಪಡೆಯುತ್ತಿರುವ ಲಾಭ)	2021-22 ನೇ ಸಾಲಿನಲ್ಲಿ PMKSY-OI ಯೋಜನೆಯಡಿ ತಡೆ ಆಣೆ ಕಾಮಗಾರಿಯು ಸಮುದಾಯ ಮಣ್ಣು ಮತ್ತು ನೀರು ಸಂರಕ್ಷಣೆ ಕಾಮಗಾರಿಯನ್ನು ನಿರ್ಮಿಸಲಾಯಿತು, ತಡೆ ಆಣೆ ಯಿಂದ ಜಾನುವಾರು ಮತ್ತು ಪಶು ಪಕ್ಷಿಗಳಿಗೆ ಕುಡಿಯುವ ನೀರಿನ ಲಭ್ಯತೆ ಮತ್ತು ಕಾಮಗಾರಿಯ ಸುತ್ತಮುತ್ತ ಇರುವ 3.00 ರಿಂದ 4.50 ಹೆಕ್ಟರ್ ಪ್ರದೇಶವು ರಕ್ಷಣಾತ್ಮಕ ನೀರಾವರಿಗೆ ಒಳಪಟ್ಟಿರುತ್ತದೆ. ಈ ತಡೆ ಆಣೆ ಯಿಂದ 4 ಫಲಾನುಭವಿಗಳು ಪ್ರಯೋಜನ ಪಡೆದಿದ್ದಾರೆ. ತಡೆ ಆಣೆ ಕಾಮಗಾರಿಯು ಸುಮಾರು 2950 Cubic Meter ನೀರು ಸಂಗ್ರಹಣೆ ಸಾಮರ್ಥ್ಯ ಹೊಂದಿರುತ್ತದೆ.


ಜಲಾನಯನ ಯೋಜನೆಗಳ ಚಟುವಟಿಕೆ/ಕಾಮಗಾರಿಗಳನ್ನು ಅಂತರ್ಜಾಲದಲ್ಲಿ ಅಳವಡಿಸಲು ಸಂಕ್ಷಿಪ್ತ ಮಾಹಿತಿ

ಯೋಜನೆಯ ಹೆಸರು:	PMKSY-OI
ವರ್ಷ:	2021-22
ಕಾಮಗಾರಿಯ/ಚಟುವಟಿಕೆಯ ಹೆಸರು:	ತಡೆ ಆಣೆ-2
ಕಾಮಗಾರಿ/ಚಟುವಟಿಕೆಯ ಛಾಯಾಚಿತ್ರ (photo with Lat & Long)	
ಸರ್ವೆ ನಂಬರ್:	282
ಅಕ್ಷಾಂಶ ಮತ್ತು ರೇಖಾಂಶ:	N 15°04 4842', 76°93 4617''
ಗ್ರಾಮ:	ಎಸ್ ಜಿ ಕೋಟೆ
ತಾಲ್ಲೂಕು:	ಬಳ್ಳಾರಿ
ಜಿಲ್ಲೆ:	ಬಳ್ಳಾರಿ
ಕಾಮಗಾರಿ/ಚಟುವಟಿಕೆಯ ಅಂದಾಜು ಮೊತ್ತ (ರೂಪಾಯಿಗಳಲ್ಲಿ)	ರೂ. 498088/-
ಕಾಮಗಾರಿ/ಚಟುವಟಿಕೆಯ ಕುರಿತು ಸಂಕ್ಷಿಪ್ತ ವಿವರ (ಸಮುದಾಯ ಕಾಮಗಾರಿಯಾಗಿದ್ದರೆ ಅಂದಾಜು ನೀರು ಸಂಗ್ರಹಣೆ (Cubic Meter), ರಕ್ಷಣಾತ್ಮಕ ನೀರಾವರಿ ಪ್ರದೇಶ, ಫಲಾನುಭವಿಗಳ ಸಂಖ್ಯೆ ವೈಯಕ್ತಿಕ ಕಾಮಗಾರಿಯಾಗಿದ್ದರೆ, ಫಲಾನುಭವಿ ಹೆಸರು, ಚಟುವಟಿಕೆಯಿಂದ ಪಡೆಯುತ್ತಿರುವ ಲಾಭ)	2021-22 ನೇ ಸಾಲಿನಲ್ಲಿ PMKSY-OI ಯೋಜನೆಯಡಿ ತಡೆ ಆಣೆ ಕಾಮಗಾರಿಯು ಸಮುದಾಯ ಮಣ್ಣು ಮತ್ತು ನೀರು ಸಂರಕ್ಷಣೆ ಕಾಮಗಾರಿಯನ್ನು ನಿರ್ಮಿಸಲಾಯಿತು, ತಡೆ ಆಣೆ ಯಿಂದ ಜಾನುವಾರು ಮತ್ತು ಪಶು ಪಕ್ಷಿಗಳಿಗೆ ಕುಡಿಯುವ ನೀರಿನ ಲಭ್ಯತೆ ಮತ್ತು ಕಾಮಗಾರಿಯ ಸುತ್ತಮುತ್ತ ಇರುವ 3.50 ರಿಂದ 4.20 ಹೆಕ್ಟರ್ ಪ್ರದೇಶವು ರಕ್ಷಣಾತ್ಮಕ ನೀರಾವರಿಗೆ ಒಳಪಟ್ಟಿರುತ್ತದೆ. ಈ ತಡೆ ಆಣೆ ಯಿಂದ 4 ಫಲಾನುಭವಿಗಳು ಪ್ರಯೋಜನ ಪಡೆದಿದ್ದಾರೆ. ತಡೆ ಆಣೆ ಕಾಮಗಾರಿಯು ಸುಮಾರು 2750 Cubic Meter ನೀರು ಸಂಗ್ರಹಣೆ ಸಾಮರ್ಥ್ಯ ಹೊಂದಿರುತ್ತದೆ.


ಜಲಾನಯನ ಯೋಜನೆಗಳ ಚಟುವಟಿಕೆ/ಕಾಮಗಾರಿಗಳನ್ನು ಅಂತರ್ಜಾಲದಲ್ಲಿ ಅಳವಡಿಸಲು ಸಂಕ್ಷಿಪ್ತ ಮಾಹಿತಿ

ಯೋಜನೆಯ ಹೆಸರು:	PMKSY-OI
ವರ್ಷ:	2021-22
ಕಾಮಗಾರಿಯ/ಚಟುವಟಿಕೆಯ ಹೆಸರು:	ತಡೆ ಆಣೆ-1
ಕಾಮಗಾರಿ/ಚಟುವಟಿಕೆಯ ಛಾಯಚಿತ್ರ (photo with Lat & Long)	 <p>Latitude: 15.341953 Longitude: 76.818046 Elevation: 461.14±10 m Time: 08-06-2022 12:21 Note: ಚಿತ್ರ ದ್ಯಾಂ 01 ಕುರುಗೋಡು 2021-2022</p> <p style="text-align: right;"><i>Downloaded by NutsCam</i></p>
ಸರ್ವೆ ನಂಬರ್:	642/6
ಅಕ್ಷಾಂಶ ಮತ್ತು ರೇಖಾಂಶ:	N 15°34 1953', 76°81 8046''
ಗ್ರಾಮ:	ಕುರುಗೋಡು
ತಾಲ್ಲೂಕು:	ಕುರುಗೋಡು
ಜಿಲ್ಲೆ:	ಬಳ್ಳಾರಿ
ಕಾಮಗಾರಿ/ಚಟುವಟಿಕೆಯ ಅಂದಾಜು ಮೊತ್ತ (ರೂಪಾಯಿಗಳಲ್ಲಿ)	ರೂ. 495418/-
ಕಾಮಗಾರಿ/ಚಟುವಟಿಕೆಯ ಕುರಿತು ಸಂಕ್ಷಿಪ್ತ ವಿವರ (ಸಮುದಾಯ ಕಾಮಗಾರಿಯಾಗಿದ್ದರೆ ಅಂದಾಜು ನೀರು ಸಂಗ್ರಹಣೆ (Cubic Meter), ರಕ್ಷಣಾತ್ಮಕ ನೀರಾವರಿ ಪ್ರದೇಶ, ಫಲಾನುಭವಿಗಳ ಸಂಖ್ಯೆ ವೈಯಕ್ತಿಕ ಕಾಮಗಾರಿಯಾಗಿದ್ದರೆ, ಫಲಾನುಭವಿ ಹೆಸರು, ಚಟುವಟಿಕೆಯಿಂದ ಪಡೆಯುತ್ತಿರುವ ಲಾಭ)	<p>2021-22 ನೇ ಸಾಲಿನಲ್ಲಿ PMKSY-OI ಯೋಜನೆಯಡಿ ತಡೆ ಆಣೆ ಕಾಮಗಾರಿಯು ಸಮುದಾಯ ಮಣ್ಣು ಮತ್ತು ನೀರು ಸಂರಕ್ಷಣೆ ಕಾಮಗಾರಿಯನ್ನು ನಿರ್ಮಿಸಲಾಯಿತು, ತಡೆ ಆಣೆ ಯಿಂದ ಜಾನುವಾರು ಮತ್ತು ಪಶು ಪಕ್ಷಿಗಳಿಗೆ ಕುಡಿಯುವ ನೀರಿನ ಲಭ್ಯತೆ ಮತ್ತು ಕಾಮಗಾರಿಯ ಸುತ್ತಮುತ್ತ ಇರುವ 3.50 ರಿಂದ 4.20 ಹೆಕ್ಟರ್ ಪ್ರದೇಶವು ರಕ್ಷಣಾತ್ಮಕ ನೀರಾವರಿಗೆ ಒಳಪಟ್ಟಿರುತ್ತದೆ. ಈ ತಡೆ ಆಣೆ ಯಿಂದ 4 ಫಲಾನುಭವಿಗಳು ಪ್ರಯೋಜನ ಪಡೆದಿದ್ದಾರೆ. ತಡೆ ಆಣೆ ಕಾಮಗಾರಿಯು ಸುಮಾರು 2750 Cubic Meter ನೀರು ಸಂಗ್ರಹಣೆ ಸಾಮರ್ಥ್ಯ ಹೊಂದಿರುತ್ತದೆ.</p>


ಜಲಾನಯನ ಯೋಜನೆಗಳ ಚಟುವಟಿಕೆ/ಕಾಮಗಾರಿಗಳನ್ನು ಅಂತರ್ಜಾಲದಲ್ಲಿ ಅಳವಡಿಸಲು ಸಂಕ್ಷಿಪ್ತ ಮಾಹಿತಿ

ಯೋಜನೆಯ ಹೆಸರು:	PMKSY-OI
ವರ್ಷ:	2021-22
ಕಾಮಗಾರಿಯ/ಚಟುವಟಿಕೆಯ ಹೆಸರು:	ತಡೆ ಆಣೆ-2
ಕಾಮಗಾರಿ/ಚಟುವಟಿಕೆಯ ಛಾಯಾಚಿತ್ರ (photo with Lat & Long)	 <p>Latitude: 15.340799 Longitude: 76.820529 Elevation: 466.1413 m Time: 08-06-2022 12:16 Note: 23ಕ್ ದ್ಯಾಂ 02 ಕುರುಗೋಡು 2021-2022</p>
ಸರ್ವೆ ನಂಬರ್:	641/4
ಅಕ್ಷಾಂಶ ಮತ್ತು ರೇಖಾಂಶ:	N 15°34 0799', 76°82 0529''
ಗ್ರಾಮ:	ಕುರುಗೋಡು
ತಾಲ್ಲೂಕು:	ಕುರುಗೋಡು
ಜಿಲ್ಲೆ:	ಬಳ್ಳಾರಿ
ಕಾಮಗಾರಿ/ಚಟುವಟಿಕೆಯ ಅಂದಾಜು ಮೊತ್ತ (ರೂಪಾಯಿಗಳಲ್ಲಿ)	ರೂ. 492380/-
ಕಾಮಗಾರಿ/ಚಟುವಟಿಕೆಯ ಕುರಿತು ಸಂಕ್ಷಿಪ್ತ ವಿವರ (ಸಮುದಾಯ ಕಾಮಗಾರಿಯಾಗಿದ್ದರೆ ಅಂದಾಜು ನೀರು ಸಂಗ್ರಹಣೆ (Cubic Meter), ರಕ್ಷಣಾತ್ಮಕ ನೀರಾವರಿ ಪ್ರದೇಶ, ಫಲಾನುಭವಿಗಳ ಸಂಖ್ಯೆ ವೈಯಕ್ತಿಕ ಕಾಮಗಾರಿಯಾಗಿದ್ದರೆ, ಫಲಾನುಭವಿ ಹೆಸರು, ಚಟುವಟಿಕೆಯಿಂದ ಪಡೆಯುತ್ತಿರುವ ಲಾಭ)	<p>2021-22 ನೇ ಸಾಲಿನಲ್ಲಿ PMKSY-OI ಯೋಜನೆಯಡಿ ತಡೆ ಆಣೆ ಕಾಮಗಾರಿಯು ಸಮುದಾಯ ಮಣ್ಣು ಮತ್ತು ನೀರು ಸಂರಕ್ಷಣೆ ಕಾಮಗಾರಿಯನ್ನು ನಿರ್ಮಿಸಲಾಯಿತು, ತಡೆ ಆಣೆ ಯಿಂದ ಜಾನುವಾರು ಮತ್ತು ಪಶು ಪಕ್ಷಿಗಳಿಗೆ ಕುಡಿಯುವ ನೀರಿನ ಲಭ್ಯತೆ ಮತ್ತು ಕಾಮಗಾರಿಯ ಸುತ್ತಮುತ್ತ ಇರುವ 3.50 ರಿಂದ 4.20 ಹೆಕ್ಟರ್ ಪ್ರದೇಶವು ರಕ್ಷಣಾತ್ಮಕ ನೀರಾವರಿಗೆ ಒಳಪಟ್ಟಿರುತ್ತದೆ. ಈ ತಡೆ ಆಣೆ ಯಿಂದ 4 ಫಲಾನುಭವಿಗಳು ಪ್ರಯೋಜನ ಪಡೆದಿದ್ದಾರೆ. ತಡೆ ಆಣೆ ಕಾಮಗಾರಿಯು ಸುಮಾರು 2750 Cubic Meter ನೀರು ಸಂಗ್ರಹಣೆ ಸಾಮರ್ಥ್ಯ ಹೊಂದಿರುತ್ತದೆ.</p>


ಜಲಾನಯನ ಯೋಜನೆಗಳ ಚಟುವಟಿಕೆ/ಕಾಮಗಾರಿಗಳನ್ನು ಅಂತರ್ಜಾಲದಲ್ಲಿ ಅಳವಡಿಸಲು ಸಂಕ್ಷಿಪ್ತ ಮಾಹಿತಿ

ಯೋಜನೆಯ ಹೆಸರು:	PMKSY-OI
ವರ್ಷ:	2021-22
ಕಾಮಗಾರಿಯ/ಚಟುವಟಿಕೆಯ ಹೆಸರು:	ತಡೆ ಆಣೆ-3
ಕಾಮಗಾರಿ/ಚಟುವಟಿಕೆಯ ಛಾಯಚಿತ್ರ (photo with Lat & Long)	 <p>Latitude: 15. 337294 Longitude: 76. 811367 Elevation: 467. 57±6 m Time: 09-08-2023 12: 27 Note: CD NO 03 KURUGUDU 2021-22</p> <p style="text-align: right; color: red;">Powered by NatsGeo</p>
ಸರ್ವೆ ನಂಬರ್:	362/b
ಅಕ್ಷಾಂಶ ಮತ್ತು ರೇಖಾಂಶ:	N 15°33 7294', 76°81 1367''
ಗ್ರಾಮ:	ಕುರುಗೋಡು
ತಾಲ್ಲೂಕು:	ಕುರುಗೋಡು
ಜಿಲ್ಲೆ:	ಬಳ್ಳಾರಿ
ಕಾಮಗಾರಿ/ಚಟುವಟಿಕೆಯ ಅಂದಾಜು ಮೊತ್ತ (ರೂಪಾಯಿಗಳಲ್ಲಿ)	ರೂ. 499945/-
ಕಾಮಗಾರಿ/ಚಟುವಟಿಕೆಯ ಕುರಿತು ಸಂಕ್ಷಿಪ್ತ ವಿವರ (ಸಮುದಾಯ ಕಾಮಗಾರಿಯಾಗಿದ್ದರೆ ಅಂದಾಜು ನೀರು ಸಂಗ್ರಹಣೆ (Cubic Meter), ರಕ್ಷಣಾತ್ಮಕ ನೀರಾವರಿ ಪ್ರದೇಶ, ಫಲಾನುಭವಿಗಳ ಸಂಖ್ಯೆ ವೈಯಕ್ತಿಕ ಕಾಮಗಾರಿಯಾಗಿದ್ದರೆ, ಫಲಾನುಭವಿ ಹೆಸರು, ಚಟುವಟಿಕೆಯಿಂದ ಪಡೆಯುತ್ತಿರುವ ಲಾಭ)	<p>2021-22 ನೇ ಸಾಲಿನಲ್ಲಿ PMKSY-OI ಯೋಜನೆಯಡಿ ತಡೆ ಆಣೆ ಕಾಮಗಾರಿಯು ಸಮುದಾಯ ಮಣ್ಣು ಮತ್ತು ನೀರು ಸಂರಕ್ಷಣೆ ಕಾಮಗಾರಿಯನ್ನು ನಿರ್ಮಿಸಲಾಯಿತು, ತಡೆ ಆಣೆ ಯಿಂದ ಜಾನುವಾರು ಮತ್ತು ಪಶು ಪಕ್ಷಿಗಳಿಗೆ ಕುಡಿಯುವ ನೀರಿನ ಲಭ್ಯತೆ ಮತ್ತು ಕಾಮಗಾರಿಯ ಸುತ್ತಮುತ್ತ ಇರುವ 3.00 ರಿಂದ 4.10 ಹೆಕ್ಟರ್ ಪ್ರದೇಶವು ರಕ್ಷಣಾತ್ಮಕ ನೀರಾವರಿಗೆ ಒಳಪಟ್ಟಿರುತ್ತದೆ. ಈ ತಡೆ ಆಣೆ ಯಿಂದ 5 ಫಲಾನುಭವಿಗಳು ಪ್ರಯೋಜನ ಪಡೆದಿದ್ದಾರೆ. ತಡೆ ಆಣೆ ಕಾಮಗಾರಿಯು ಸುಮಾರು 2500 Cubic Meter ನೀರು ಸಂಗ್ರಹಣೆ ಸಾಮರ್ಥ್ಯ ಹೊಂದಿರುತ್ತದೆ.</p>


ಜಲಾನಯನ ಯೋಜನೆಗಳ ಚಟುವಟಿಕೆ/ಕಾಮಗಾರಿಗಳನ್ನು ಅಂತರ್ಜಾಲದಲ್ಲಿ ಅಳವಡಿಸಲು ಸಂಕ್ಷಿಪ್ತ ಮಾಹಿತಿ

ಯೋಜನೆಯ ಹೆಸರು:	PMKSY-OI
ವರ್ಷ:	2021-22
ಕಾಮಗಾರಿಯ/ಚಟುವಟಿಕೆಯ ಹೆಸರು:	ತಡೆ ಆಣೆ-4
ಕಾಮಗಾರಿ/ಚಟುವಟಿಕೆಯ ಛಾಯಾಚಿತ್ರ (photo with Lat & Long)	 <p>Latitude: 15.341289 Longitude: 76.801687 Altitude: 394.76±19 m Time: 07-13-2021 09:15 Note: CD S BHUVAN APP UPLOADING KURUGODU</p>
ಸರ್ವೆ ನಂಬರ್:	61/a
ಅಕ್ಷಾಂಶ ಮತ್ತು ರೇಖಾಂಶ:	N 15°37 052', 76°81 9107''
ಗ್ರಾಮ:	ಕುರುಗೋಡು
ತಾಲ್ಲೂಕು:	ಕುರುಗೋಡು
ಜಿಲ್ಲೆ:	ಬಳ್ಳಾರಿ
ಕಾಮಗಾರಿ/ಚಟುವಟಿಕೆಯ ಅಂದಾಜು ಮೊತ್ತ (ರೂಪಾಯಿಗಳಲ್ಲಿ)	ರೂ. 497824/-
ಕಾಮಗಾರಿ/ಚಟುವಟಿಕೆಯ ಕುರಿತು ಸಂಕ್ಷಿಪ್ತ ವಿವರ (ಸಮುದಾಯ ಕಾಮಗಾರಿಯಾಗಿದ್ದರೆ ಅಂದಾಜು ನೀರು ಸಂಗ್ರಹಣೆ (Cubic Meter), ರಕ್ಷಣಾತ್ಮಕ ನೀರಾವರಿ ಪ್ರದೇಶ, ಫಲಾನುಭವಿಗಳ ಸಂಖ್ಯೆ ವೈಯಕ್ತಿಕ ಕಾಮಗಾರಿಯಾಗಿದ್ದರೆ, ಫಲಾನುಭವಿ ಹೆಸರು, ಚಟುವಟಿಕೆಯಿಂದ ಪಡೆಯುತ್ತಿರುವ ಲಾಭ)	<p>2021-22 ನೇ ಸಾಲಿನಲ್ಲಿ PMKSY-OI ಯೋಜನೆಯಡಿ ತಡೆ ಆಣೆ ಕಾಮಗಾರಿಯು ಸಮುದಾಯ ಮಣ್ಣು ಮತ್ತು ನೀರು ಸಂರಕ್ಷಣೆ ಕಾಮಗಾರಿಯನ್ನು ನಿರ್ಮಿಸಲಾಯಿತು, ತಡೆ ಆಣೆ ಯಿಂದ ಜಾನುವಾರು ಮತ್ತು ಪಶು ಪಕ್ಷಿಗಳಿಗೆ ಕುಡಿಯುವ ನೀರಿನ ಲಭ್ಯತೆ ಮತ್ತು ಕಾಮಗಾರಿಯ ಸುತ್ತಮುತ್ತ ಇರುವ 3.50 ರಿಂದ 4.10 ಹೆಕ್ಟರ್ ಪ್ರದೇಶವು ರಕ್ಷಣಾತ್ಮಕ ನೀರಾವರಿಗೆ ಒಳಪಟ್ಟಿರುತ್ತದೆ. ಈ ತಡೆ ಆಣೆ ಯಿಂದ 5 ಫಲಾನುಭವಿಗಳು ಪ್ರಯೋಜನ ಪಡೆದಿದ್ದಾರೆ. ತಡೆ ಆಣೆ ಕಾಮಗಾರಿಯು ಸುಮಾರು 2750 Cubic Meter ನೀರು ಸಂಗ್ರಹಣೆ ಸಾಮರ್ಥ್ಯ ಹೊಂದಿರುತ್ತದೆ.</p>


ಜಲಾನಯನ ಯೋಜನೆಗಳ ಚಟುವಟಿಕೆ/ಕಾಮಗಾರಿಗಳನ್ನು ಅಂತರ್ಜಾಲದಲ್ಲಿ ಅಳವಡಿಸಲು ಸಂಕ್ಷಿಪ್ತ ಮಾಹಿತಿ

ಯೋಜನೆಯ ಹೆಸರು:	PMKSY-OI
ವರ್ಷ:	2021-22
ಕಾಮಗಾರಿಯ/ಚಟುವಟಿಕೆಯ ಹೆಸರು:	ತಡೆ ಆಣೆ-1
ಕಾಮಗಾರಿ/ಚಟುವಟಿಕೆಯ ಛಾಯಾಚಿತ್ರ (photo with Lat & Long)	 <p>Latitude : 15.360234 Longitude : 76.801679 Elevation : 441.51±8 m Time : 09-06-2023 09:54 Note : CD NO 01 MUSTAGATTI 2021-22</p> <p style="text-align: right; color: red;">Powered by NotoCam</p>
ಸರ್ವೆ ನಂಬರ್:	209/7
ಅಕ್ಷಾಂಶ ಮತ್ತು ರೇಖಾಂಶ:	N 15°36 0234', 76°80 1579''
ಗ್ರಾಮ:	ಮುಷ್ಕಗಟ್ಟೆ
ತಾಲ್ಲೂಕು:	ಕುರುಗೋಡು
ಜಿಲ್ಲೆ:	ಬಳ್ಳಾರಿ
ಕಾಮಗಾರಿ/ಚಟುವಟಿಕೆಯ ಅಂದಾಜು ಮೊತ್ತ (ರೂಪಾಯಿಗಳಲ್ಲಿ)	ರೂ. 497716/-
ಕಾಮಗಾರಿ/ಚಟುವಟಿಕೆಯ ಕುರಿತು ಸಂಕ್ಷಿಪ್ತ ವಿವರ (ಸಮುದಾಯ ಕಾಮಗಾರಿಯಾಗಿದ್ದರೆ ಅಂದಾಜು ನೀರು ಸಂಗ್ರಹಣೆ (Cubic Meter), ರಕ್ಷಣಾತ್ಮಕ ನೀರಾವರಿ ಪ್ರದೇಶ, ಫಲಾನುಭವಿಗಳ ಸಂಖ್ಯೆ ವೈಯಕ್ತಿಕ ಕಾಮಗಾರಿಯಾಗಿದ್ದರೆ, ಫಲಾನುಭವಿ ಹೆಸರು, ಚಟುವಟಿಕೆಯಿಂದ ಪಡೆಯುತ್ತಿರುವ ಲಾಭ)	<p>2021-22 ನೇ ಸಾಲಿನಲ್ಲಿ PMKSY-OI ಯೋಜನೆಯಡಿ ತಡೆ ಆಣೆ ಕಾಮಗಾರಿಯು ಸಮುದಾಯ ಮಣ್ಣು ಮತ್ತು ನೀರು ಸಂರಕ್ಷಣೆ ಕಾಮಗಾರಿಯನ್ನು ನಿರ್ಮಿಸಲಾಯಿತು, ತಡೆ ಆಣೆ ಯಿಂದ ಜಾನುವಾರು ಮತ್ತು ಪಶು ಪಕ್ಷಿಗಳಿಗೆ ಕುಡಿಯುವ ನೀರಿನ ಲಭ್ಯತೆ ಮತ್ತು ಕಾಮಗಾರಿಯ ಸುತ್ತಮುತ್ತ ಇರುವ 3.50 ರಿಂದ 4.10 ಹೆಕ್ಟರ್ ಪ್ರದೇಶವು ರಕ್ಷಣಾತ್ಮಕ ನೀರಾವರಿಗೆ ಒಳಪಟ್ಟಿರುತ್ತದೆ. ಈ ತಡೆ ಆಣೆ ಯಿಂದ 5 ಫಲಾನುಭವಿಗಳು ಪ್ರಯೋಜನ ಪಡೆದಿದ್ದಾರೆ. ತಡೆ ಆಣೆ ಕಾಮಗಾರಿಯು ಸುಮಾರು 2750 Cubic Meter ನೀರು ಸಂಗ್ರಹಣೆ ಸಾಮರ್ಥ್ಯ ಹೊಂದಿರುತ್ತದೆ.</p>

ಜಲಾನಯನ ಯೋಜನೆಗಳ ಚಟುವಟಿಕೆ/ಕಾಮಗಾರಿಗಳನ್ನು ಅಂತರ್ಜಾಲದಲ್ಲಿ ಅಳವಡಿಸಲು ಸಂಕ್ಷಿಪ್ತ ಮಾಹಿತಿ

ಯೋಜನೆಯ ಹೆಸರು:	PMKSY-OI
ವರ್ಷ:	2021-22
ಕಾಮಗಾರಿಯ/ಚಟುವಟಿಕೆಯ ಹೆಸರು:	ತಡೆ ಆಣೆ-2
ಕಾಮಗಾರಿ/ಚಟುವಟಿಕೆಯ ಛಾಯಾಚಿತ್ರ (photo with Lat & Long)	
ಸರ್ವೆ ನಂಬರ್:	217/e
ಅಕ್ಷಾಂಶ ಮತ್ತು ರೇಖಾಂಶ:	N 15°35 9279', 76°80 6919''
ಗ್ರಾಮ:	ಮುಷ್ಕಗಟ್ಟೆ
ತಾಲ್ಲೂಕು:	ಕುರುಗೋಡು
ಜಿಲ್ಲೆ:	ಬಳ್ಳಾರಿ
ಕಾಮಗಾರಿ/ಚಟುವಟಿಕೆಯ ಅಂದಾಜು ಮೊತ್ತ (ರೂಪಾಯಿಗಳಲ್ಲಿ)	ರೂ. 497716/-
ಕಾಮಗಾರಿ/ಚಟುವಟಿಕೆಯ ಕುರಿತು ಸಂಕ್ಷಿಪ್ತ ವಿವರ (ಸಮುದಾಯ ಕಾಮಗಾರಿಯಾಗಿದ್ದರೆ ಅಂದಾಜು ನೀರು ಸಂಗ್ರಹಣೆ (Cubic Meter), ರಕ್ಷಣಾತ್ಮಕ ನೀರಾವರಿ ಪ್ರದೇಶ, ಫಲಾನುಭವಿಗಳ ಸಂಖ್ಯೆ ವೈಯಕ್ತಿಕ ಕಾಮಗಾರಿಯಾಗಿದ್ದರೆ, ಫಲಾನುಭವಿ ಹೆಸರು, ಚಟುವಟಿಕೆಯಿಂದ ಪಡೆಯುತ್ತಿರುವ ಲಾಭ)	<p>2021-22 ನೇ ಸಾಲಿನಲ್ಲಿ PMKSY-OI ಯೋಜನೆಯಡಿ ತಡೆ ಆಣೆ ಕಾಮಗಾರಿಯು ಸಮುದಾಯ ಮಣ್ಣು ಮತ್ತು ನೀರು ಸಂರಕ್ಷಣೆ ಕಾಮಗಾರಿಯನ್ನು ನಿರ್ಮಿಸಲಾಯಿತು, ತಡೆ ಆಣೆ ಯಿಂದ ಜಾನುವಾರು ಮತ್ತು ಪಶು ಪಕ್ಷಿಗಳಿಗೆ ಕುಡಿಯುವ ನೀರಿನ ಲಭ್ಯತೆ ಮತ್ತು ಕಾಮಗಾರಿಯ ಸುತ್ತಮುತ್ತ ಇರುವ 3.50 ರಿಂದ 4.10 ಹೆಕ್ಟರ್ ಪ್ರದೇಶವು ರಕ್ಷಣಾತ್ಮಕ ನೀರಾವರಿಗೆ ಒಳಪಟ್ಟಿರುತ್ತದೆ. ಈ ತಡೆ ಆಣೆ ಯಿಂದ 5 ಫಲಾನುಭವಿಗಳು ಪ್ರಯೋಜನ ಪಡೆದಿದ್ದಾರೆ. ತಡೆ ಆಣೆ ಕಾಮಗಾರಿಯು ಸುಮಾರು 2700 Cubic Meter ನೀರು ಸಂಗ್ರಹಣೆ ಸಾಮರ್ಥ್ಯ ಹೊಂದಿರುತ್ತದೆ.</p>

ಜಲಾನಯನ ಯೋಜನೆಗಳ ಚಟುವಟಿಕೆ/ಕಾಮಗಾರಿಗಳನ್ನು ಅಂತರ್ಜಾಲದಲ್ಲಿ ಅಳವಡಿಸಲು ಸಂಕ್ಷಿಪ್ತ ಮಾಹಿತಿ

ಯೋಜನೆಯ ಹೆಸರು:	PMKSY-OI
ವರ್ಷ:	2021-22
ಕಾಮಗಾರಿಯ/ಚಟುವಟಿಕೆಯ ಹೆಸರು:	ತಡೆ ಆಣೆ-1
ಕಾಮಗಾರಿ/ಚಟುವಟಿಕೆಯ ಛಾಯಾಚಿತ್ರ (photo with Lat & Long)	
ಸರ್ವೆ ನಂಬರ್:	11, 12
ಅಕ್ಷಾಂಶ ಮತ್ತು ರೇಖಾಂಶ:	N 15°35 918', 76°80 0687''
ಗ್ರಾಮ:	ಲಕ್ಷ್ಮೀಪುರ
ತಾಲ್ಲೂಕು:	ಕುರುಗೋಡು
ಜಿಲ್ಲೆ:	ಬಳ್ಳಾರಿ
ಕಾಮಗಾರಿ/ಚಟುವಟಿಕೆಯ ಅಂದಾಜು ಮೊತ್ತ (ರೂಪಾಯಿಗಳಲ್ಲಿ)	ರೂ. 498690/-
ಕಾಮಗಾರಿ/ಚಟುವಟಿಕೆಯ ಕುರಿತು ಸಂಕ್ಷಿಪ್ತ ವಿವರ (ಸಮುದಾಯ ಕಾಮಗಾರಿಯಾಗಿದ್ದರೆ ಅಂದಾಜು ನೀರು ಸಂಗ್ರಹಣೆ (Cubic Meter), ರಕ್ಷಣಾತ್ಮಕ ನೀರಾವರಿ ಪ್ರದೇಶ, ಫಲಾನುಭವಿಗಳ ಸಂಖ್ಯೆ ವೈಯಕ್ತಿಕ ಕಾಮಗಾರಿಯಾಗಿದ್ದರೆ, ಫಲಾನುಭವಿ ಹೆಸರು, ಚಟುವಟಿಕೆಯಿಂದ ಪಡೆಯುತ್ತಿರುವ ಲಾಭ)	<p>2021-22 ನೇ ಸಾಲಿನಲ್ಲಿ PMKSY-OI ಯೋಜನೆಯಡಿ ತಡೆ ಆಣೆ ಕಾಮಗಾರಿಯು ಸಮುದಾಯ ಮಣ್ಣು ಮತ್ತು ನೀರು ಸಂರಕ್ಷಣೆ ಕಾಮಗಾರಿಯನ್ನು ನಿರ್ಮಿಸಲಾಯಿತು, ತಡೆ ಆಣೆ ಯಿಂದ ಜಾನುವಾರು ಮತ್ತು ಪಶು ಪಕ್ಷಿಗಳಿಗೆ ಕುಡಿಯುವ ನೀರಿನ ಲಭ್ಯತೆ ಮತ್ತು ಕಾಮಗಾರಿಯ ಸುತ್ತಮುತ್ತ ಇರುವ 3.50 ರಿಂದ 4.10 ಹೆಕ್ಟರ್ ಪ್ರದೇಶವು ರಕ್ಷಣಾತ್ಮಕ ನೀರಾವರಿಗೆ ಒಳಪಟ್ಟಿರುತ್ತದೆ. ಈ ತಡೆ ಆಣೆ ಯಿಂದ 4 ಫಲಾನುಭವಿಗಳು ಪ್ರಯೋಜನ ಪಡೆದಿದ್ದಾರೆ. ತಡೆ ಆಣೆ ಕಾಮಗಾರಿಯು ಸುಮಾರು 2700 Cubic Meter ನೀರು ಸಂಗ್ರಹಣೆ ಸಾಮರ್ಥ್ಯ ಹೊಂದಿರುತ್ತದೆ.</p>